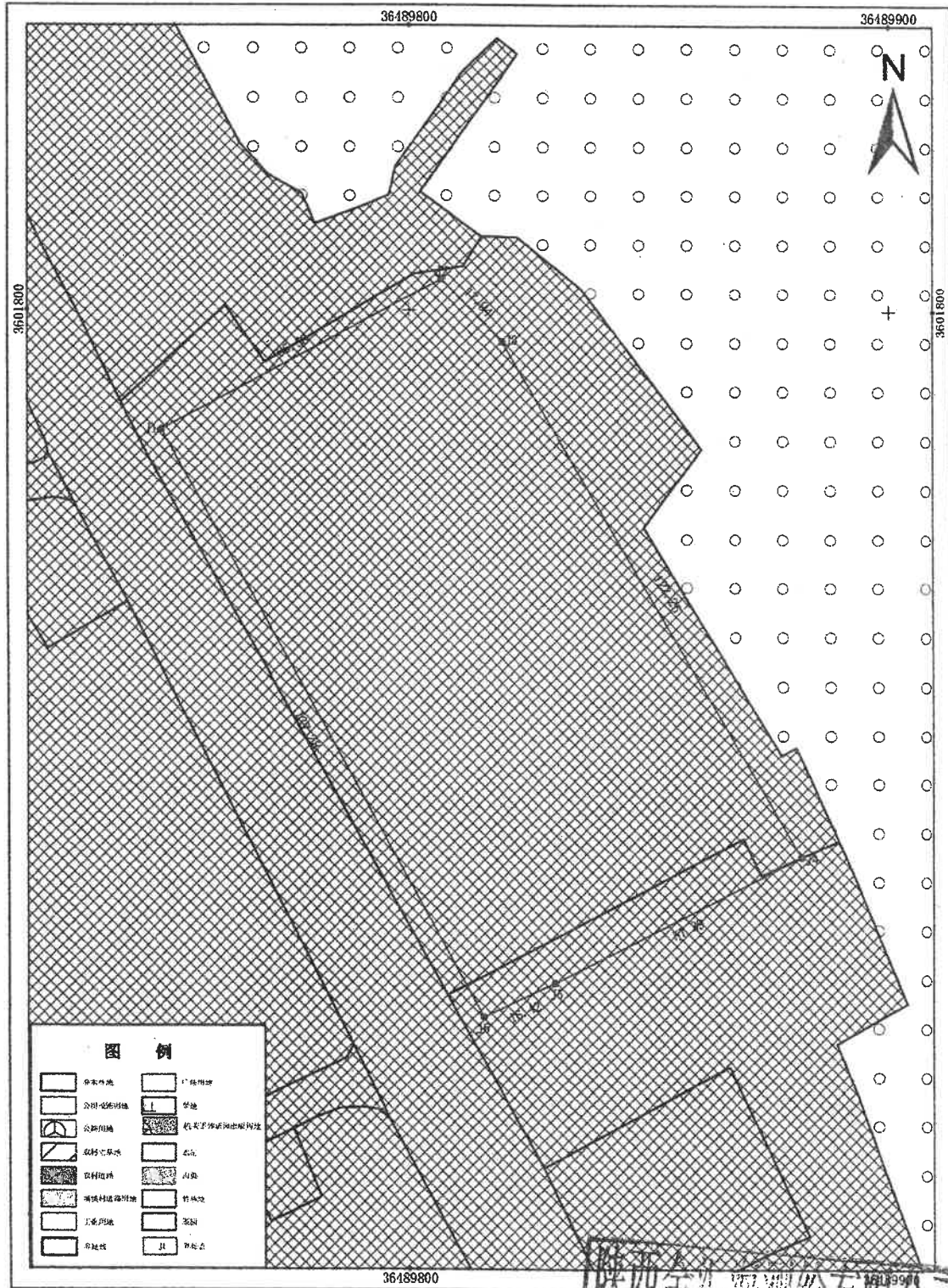




七、勘测定界图


镇巴县县城市政基础设施综合改造工程 (地块一) 勘测定界图



陕西金汇海测绘有限公司

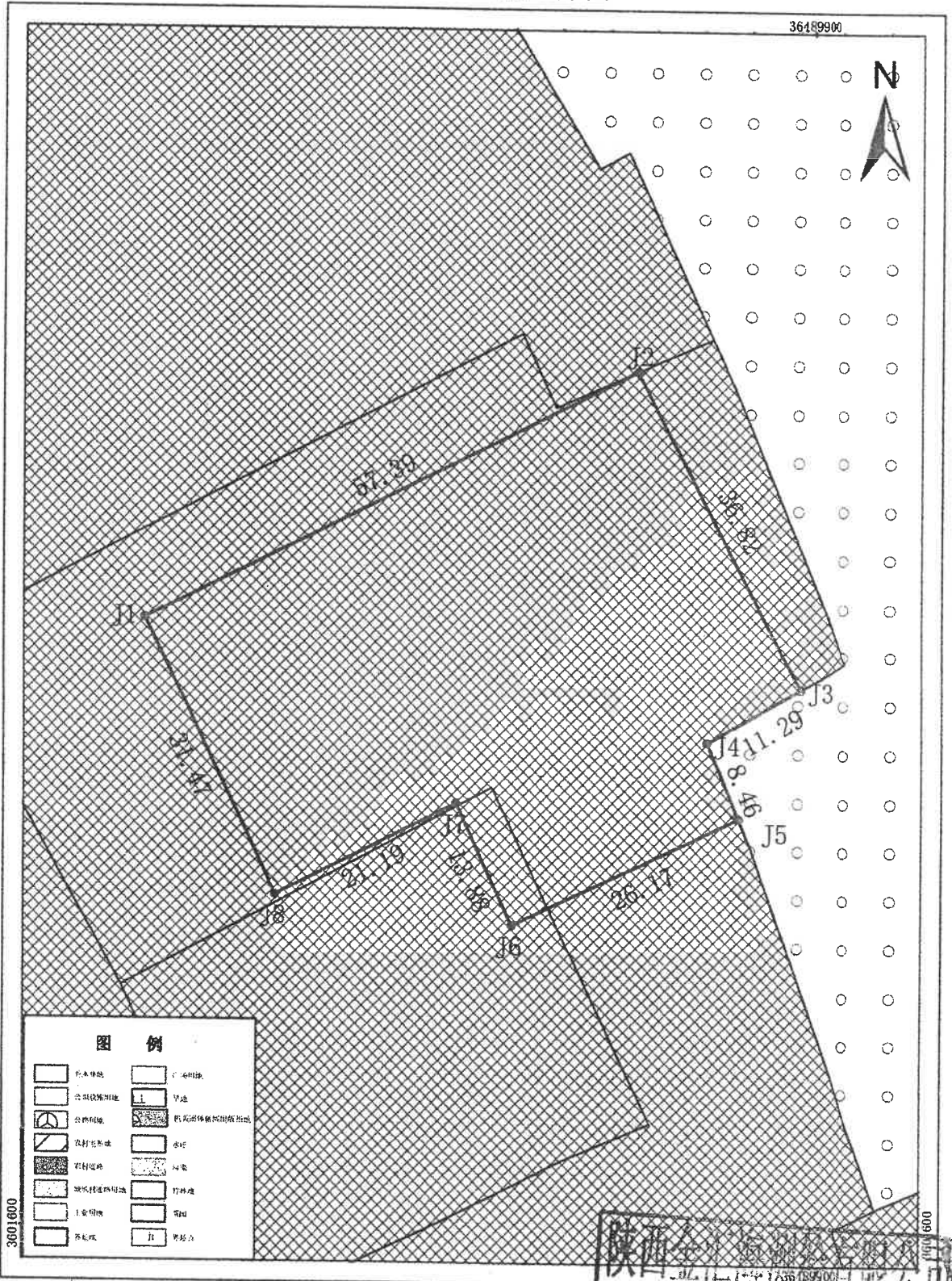
CGCS2000坐标系
国家大地高程基准
2007年版式图
2020年11月

1 : 1000





镇巴县县城市政基础设施综合改造工程 (地块二) 勘测定界图



陕西金汇海测绘有限公司

CGCS2000坐标系
国家大地高程基准
2007年版式图
2020年11月

1:500

陕西金汇海测绘有限公司
乙测 61503730
制图: 魏多多
检查: 马文文